

Kartensammlung

Altkt T I [3] 8 / 4
(10)

Dr. Hanno Weisbach
Gundorf b. Leipzig

en im Auftrag des Haupt-
vorstandes des Thüringerwald-Vereins.

Thüringerwald-Karte

Spezialkarte

in 34 Blättern im Maßstab
1 : 50 000.



2
5/19

Preis des Blattes: 80 Pfg.

Blatt 10: Stadtfilm.

Paulinzella — Singer Berg.

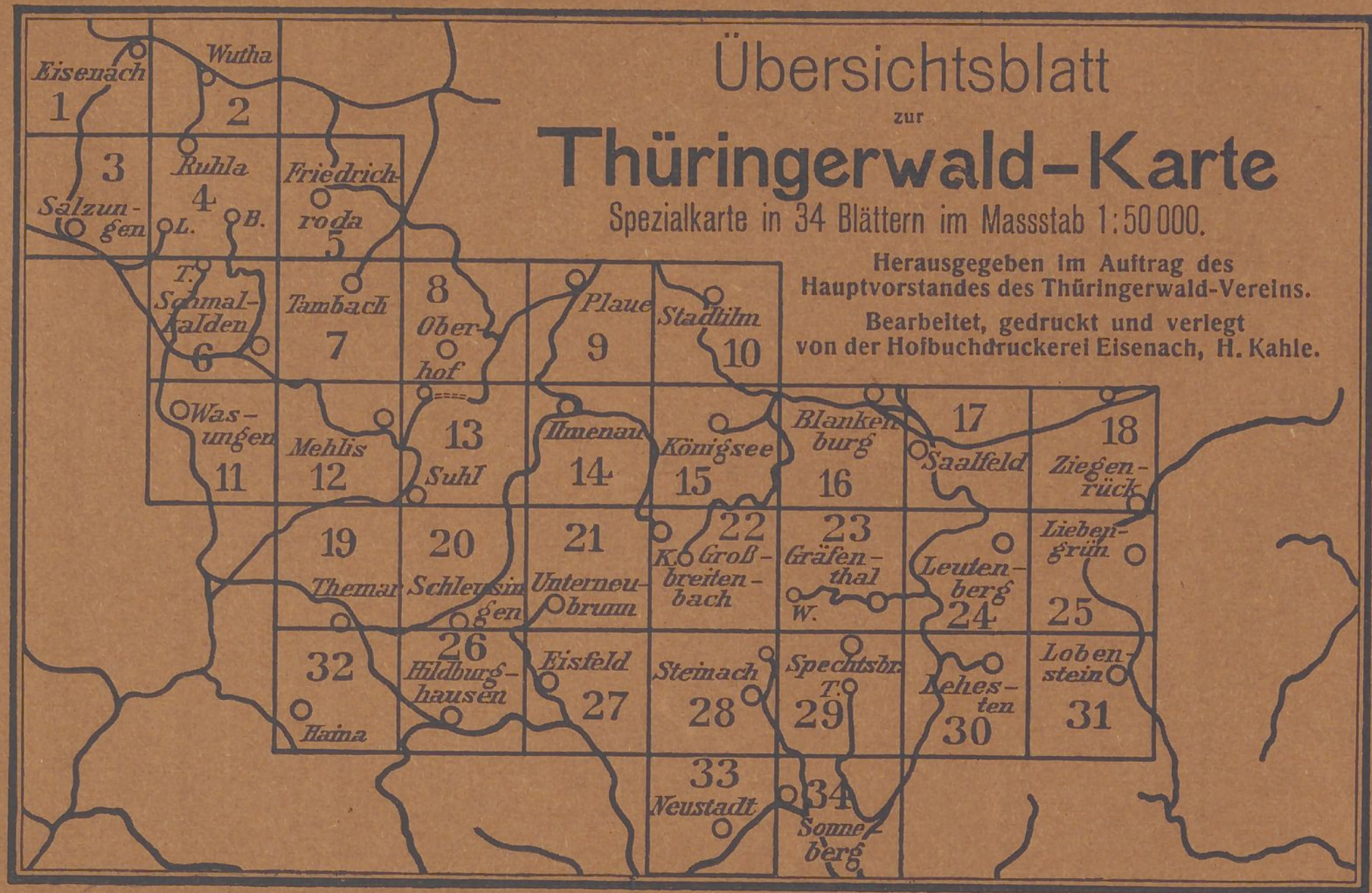
Bearbeitet, gedruckt und verlegt von der
Hofbuchdruckerei Eisenach, B. Kahle.

Martin-Luther-Universität

Sektion Geographie

- Kartensammlung -

6



Übersichtsblatt zur Thüringerwald-Karte

Spezialkarte in 34 Blättern im Massstab 1:50 000.

Herausgegeben im Auftrag des
Hauptvorstandes des Thüringerwald-Vereins.
Bearbeitet, gedruckt und verlegt
von der Hoibuchdruckerei Eisenach, H. Kahle.



Geographisches Institut
der Universität Leipzig

K.K. 11972

Erläuterungen zu Blatt 10:

Stadtilm.

A. Allgemeines.

Das auf dem Blatte dargestellte Gelände liegt zwar abseits vom Thüringerwald, enthält aber einige Punkte, die im Zusammenhange mit Gebirgspartien und auch als selbständige Reiseziele viel aufgesucht werden. Vor allen sind dies Paulinzella, ferner der Singer Berg (mit 581 m die höchste Erhebung) und Stadt-Ilm. Alle besuchenswerten Orte sind durch die Bahnstrecke Arnstadt—Saalfeld leicht erreichbar.

Der Singer Berg ragt als Muschelkalkinsel aus den Schichten der Buntsandsteinformation hervor, die das Gebiet südlich von der Linie Solsdorf—Gösselborn—Willingerberg einnimmt. Im übrigen waltet der Muschelkalk vor, der wegen seiner Neigung zu schroffen Abfällen und durch die größere Mannigfaltigkeit seines Pflanzenkleides dem Naturfreunde das Blatt zu einem interessanten macht.

Die von Langewiesen herkommende Ilm fließt diagonal durch das Gelände; im Nordwesten findet man die zur Gera fließende Wipfra, während der Hengelbach und der Rottenbach südöstlich zur Rinne, einem Schwarzaneflusse, gehören.

B. Städte und Ortschaften.

Stadtilm,

rudolst. Stadt mit 3600 Einw. am linken Ufer der Ilm, 348 m ü. d. M., Sitz eines Amtsgerichts. Außer einer Orgelbauanstalt finden sich hier eine Saline, Porzellan-, Gelatine-, Leder- und Schuhfabrikation. Sehr sehenswert

ist die schöne, romanischen und gotischen Baustil vereinende Stadtkirche, die als eine der hervorragendsten von den alten thüringischen Kirchen gilt, sie stammt aus dem 11. Jahrh., i. J. 1900 wurde sie restauriert. Am 6. Oktober 1785 wurde in Stadtilm der Liederkomponist Albert Methfessel geboren, sein Denkmal steht auf dem Markte, dem größten Thüringens. — Dampfbadeanstalt; Flußbad. Th. W. V. Der Bahnhof 16 km von Arnstadt, 23 km von Blankenburg. Täglich einmal Personenpost nach (10 km) Gräfinau, einmal Omnibus über Großhettstedt nach (8 km) Dienstedt, wo die Postlinie Kranichfeld—Stadt-Remda—Rudolstadt getroffen wird.

Hotel zur Post, Stadtilm,

empfehl^t sich einem werten Publikum aufs angelegentlichste.

Neue gediegene Einrichtung.

Freundl. Zimmer u. vorzügl. Betten.

Aufmerksame Bedienung.

Anerkannt gute Küche.

Gutgepflegte Biere und Weine nur 1. Firmen.

Neu angelegter herrlicher Garten mit Veranda. Grosser Gesellschafts- und Konzertsaal.

Omnibus zu jedem Zuge am Bahnhof.

Fernsprecher Nr. 20.

Franz. Billard.

Radfahrerbundes-Hotel und Auto-Station.

Besitzer: Max Ebert.

Stadtilm.

Stadtilm.

Altertums-Museum.

Auf die Altertumssammlungen, welche sich in der Krypta des ehemaligen Klosters (jetzt Gasthaus zum Schloß) befinden, sei hierdurch besonders aufmerksam gemacht.

Das Museum ist täglich geöffnet.

Paulinzella,

rudolst. Dorf mit 113 Einw. am Rottenbach, 358 m ü. d. M., lieblich im Talgrunde gelegen, von dunkel bewaldeten Bergen umschlossen. Hier eines der berühmtesten romanischen Kirchenbauwerke Deutschlands, die **Ruine der Klosterkirche**, eine 88 m lange, 30 m breite Säulenbasilika. Durch das schöne, reichgegliederte Westportal (von den ehemals zu beiden Seiten stehenden Türmen der rechte, mit Glocke, erhalten) tritt man in das Innere. Zwischen dem Mittelschiff und den beiden Seitenschiffen der imposanteste Baurest: je 6 Säulen mit aufsitzender achtfenstriger Mauer (19 m hoch). Vom Chor ist nichts erhalten. Wo jetzt das Amtshaus mit der Oberförsterei steht, erhoben sich ehemals die Gebäude des Benediktinerklosters, dessen Stifterin die Heilige Paulina reclusa ist. Gründungsjahr 1106, Beginn des Kirchenbaues etwa 1110. Nahe der Ruine ein Jagdschlößchen des Rudolstädter Fürsten, mit sehr interessantem alten Fremdenbuche. — Bahnhof 10 km von Stadtilm, 13 km von Blankenburg, 13 km von Schwarzburg.

Lohnende Aussichtspunkte bei Paulinzella: Spittelsleite, Schäfertal, Gänsetanne, Hufeisen.

☞ **Gasthaus Menger**, Gebr. Menger, Paulinzella, 28 Z. mit 45 B. Z.: 1,50 *M.* M.: 1,75—2 *M.* A.: nach der Karte. P.: 4,50 *M.*

Gasthaus Menger, Paulinzella.

Besitzer: Gebr. Menger.

in nächster Nähe des Bahnhofs und der Klosterruine, empfiehlt sich angelegentlichst.

☞ **Gute Betten. Anerkannt vorzügl. Küche.** ☞

Bei längerem Aufenthalt Wohnung und Verpflegung von 4,50 *M.* an.

Schattiger Garten mit Veranda. Bad.

Chaisenfuhwerk. Fernsprecher Amt Königsee Nr. 31.

C. Wanderwege.

1. **Bahnhof Roda — Niederwillingen — Singer Berg — Paulinzella.** Vom genannten Bahnhofe südlich nach Behringen a. d. Wipfra, dann in den schönen Willinger Forst mit dem prächtigen Aussichtspunkte (35 Min.) Willinger Kanzel, herab nach Oberwillingen, die Landstraße weiter über Griesheim a. d. Ilm nach (1 $\frac{3}{4}$ Std.) Hammersfeld, um von hier aus in $\frac{3}{4}$ Std. den Gipfel des (2 $\frac{1}{2}$ Std.) Singer Berges zu erreichen, dessen Turm eine außerordentlich inhaltsreiche Rundsicht gewährt; besonders schöner Blick auf den Thüringerwald. (Von hier Abstieg zum Bahnhof Singen $\frac{1}{2}$ Std., nach Stadtilm 1 $\frac{1}{4}$ Std.) In einer weiteren Stunde erreicht man, meist in Wald, durch den Griesheimer Grund (3 $\frac{1}{2}$ Std.) Paulinzella.

2. **Paulinzella — Angstedt — Ilmenau,** 3 $\frac{1}{2}$ stündiger Weg; über den Berg nach Angstedt (Mitte der Tour), wo die Ilm überschritten wird, und zum gegenüberliegenden Dorfe Gräfinau. Weiter über Wümbach nach Ilmenau.

3. **Paulinzella — Gehren — Ilmenau,** 2 Std.

4. **Schwarzburg — Horba — Paulinzella,** 2 $\frac{3}{4}$ Std.

5. **Schwarzburg — Königsee — Paulinzella,** 3 $\frac{1}{4}$ Std., diese Touren 3, 4, 5 vgl. Blatt Königsee.

Allen

Rhöntouristen

sei aufs angelegentlichste empfohlen:

Verkehrsbuch des Rhöngebirges.

Herausgegeben vom Rhönklub-Zweigverein und der
Hofbuchdruckerei Eisenach.

Zweite verbesserte und erweiterte Auflage.

Mit Illustrationen.

Beilage: Neue Wegekarte des Rhöngebirges 1:100 000.

Von Prof. Dr. C. Hofffeld.

Preis mit Karte 1 Mark.

Zu beziehen von der Hofbuchdruckerei Eisenach
H. Kahle.

Baden Sie zu Hause ?

☪ ☪ auf der Reise ?

versäumen Sie nicht, einen Zusatz zu allen Voll- und Teilbädern von dem aromareichen, gegen alle rheumatischen und gichtischen, sowie Nervenleiden, gegen Lähmungen, katarrhal. Affektionen u. verschied. Hautkrankheiten, stets mit Nutzen angewendeten

Fichtennadel-Extrakt
Coniferol Z.R. 80464

im Vacuum dargestellt, absolut naturrein, höchst ergiebig, in Gläsern für je 1 Vollbad:
16 Gläser franko für 8 Mark.

Langbeins

Coniferol-Tabletten,

das ist Fichtennadel-Extrakt in fester Form (in deutscher, engl., franz., spanischer Packung). Probe-Karton mit 10 Tabletten (jede Tabl. ein Vollbad) 5 Mark franko.

5 Kart. = 50 Tabletten = 1 Postkollo billiger. Sanatorien, Bade- und Heilanstalten, Wiederverkäufer erhalten auf Wunsch Extra-Vorzugs-Offerte.

Für alle anderen **Kräuterbäder,**

wie Heublumen-, Haferstroh-, Zinnkraut-, Loh-tannienbäder usw. liefern die betreffenden garantiert reinen

 **Extrakte** 

und Prospekte die Fabrikanten

Emil Langbein & Co.,

Fabrik f. vegetab. Bade-Extrakte u. äther. Öle
Mellenbach, Thür. Wald.

Thüringerwaldkarte (34 Blätter).

- Blatt 1. Eisenach-West: Wartburg — Hohe Sonne — Wilhelmsthal.
Blatt 2. Eisenach-Ost: Hörselberg — Wachstein — Ringberg — Bad Thal — Seebach.
Blatt 3. Salzungen: Möhra — Kissel.
Blatt 4. Ruhla: Inselsberg — Winterstein — Brotterode — Bad Liebenstein — Schloß Altenstein.
Blatt 5. Waltershausen-Friedrichroda: Reinhardsbrunn — Groß-Tabarz — Kabarz — Finsterbergen — Georgenthal.
Blatt 6. Schmalkalden: Unteres Trusental — Kleinschmalkalden.
Blatt 7. Tambach: Dietharz — Steinbach-Hallenberg — Hohe Möst — Spittergrund — Schmalwassergrund.
Blatt 8. Gräfenroda: Oberhof — Ohratal — Luisenthal — Dörrberger Grund.
Blatt 9. Plaue: Elgersburg — Liebenstein a. Gera.
Blatt 10. Stadtilm: Paulinzella — Singer Berg.
Blatt 11. Wasungen: Großer Dolmar — Schloß Landsberg.
Blatt 12. Mehlis: Schwarza — Ruppberg — Viernau.
Blatt 13. Suhl: Zella St. Blasii — Gehlberg — Schneekopf — Schmücke — Schmiedefeld.
Blatt 14. Ilmenau: Kammerberg — Manebach — Kickelhahn — Stützerbach.
Blatt 15. Königsee: Gehren — Lange Berg — Lichte-Mündung.
Blatt 16. Blankenburg: Schwarzburg — Trippstein — Unteres Schwarzatal — Arnsgereuth.
Blatt 17. Saalfeld: Eichicht — Saalfelder Kulm.
Blatt 18. Ziegenrück: Pöbneck — Ranis — Neidenberga.
Blatt 19. Themar: Kloster Rohr — Feldstein — Schneeberg.
Blatt 20. Schleusingen: Vessertal — Adlersberg — Stutenhaus.
Blatt 21. Unterneubrunn: Masserberg — Neustadt a. R. — Frauenwald.
Blatt 22. Großbreitenbach: Neuhaus a. Rennw. — Oberes Schwarzatal — Katzhütte — Oelze — Wurzelberg.
Blatt 23. Gräfenenthal: Wallendorf — Lichtetal — Teufelskanzel — Meura.
Blatt 24. Leutenberg: Probstzella — Burg Lauenstein.
Blatt 25. Liebengrün: Ruppertsdorf — Drognitz.
Blatt 26. Hildburghausen: Heßberg — Stadtberg — Häselriether Berg — Heckenbühl.
Blatt 27. Eisfeld: Schnett — Fehrenbach — Saargrund.
Blatt 28. Steinach: Scheibe — Limbach — Steinheid — Bleßberg — Lauscha — Rauenstein.
Blatt 29. Spechtsbrunn: Ernstthal — Kl. und Gr. Tettau.
Blatt 30. Lehesten: Ludwigsstadt — Wetzstein — Bhf. Steinbach a. W.
Blatt 31. Lobenstein: Ebersdorf — Wurzbach — Brennersgrün.
Blatt 32. Haina: Kloster Veßra — Eingefallener Berg — Kl. Gleichberg.
Blatt 33. Neustadt:
Blatt 34. Sonneberg: Neuhaus b. S. — Stockheim — Judenbach — Rothenkirchen.

Gustav Elbel, Stadtilm,

Wilhelmstraße 35.

Buchbinderei, Buch- und Schreibmaterialien-Handlung.

Kurz-, Galanterie- und Spielwaren.

☞ Gold-, Silber- und Bijouteriewaren. ☞

Geschenkartikel mit Ansicht von Stadtilm. Grosse
Auswahl Ansichtspostkarten.

Stadtilm.

Restaurant und Kaffee zum Stern,

am Markt.

Grosse angen. Lokalitäten. Grosser Gesellschaftssaal.

Gute Küche, gepflegte Biere und Weine.

Besitzer: Friedr. Brömel.

anzella — Singer Berg

~~Dr. Hermann Weisbach~~

Verlag der Hofbuchdruckerei Eisenach. ~~H. Kahle. Leipzig.~~

Geographisches Institut
der Universität Leipzig
K.K. 11972



Thüringerwald-Karte. — Blatt 10: Stadtilm — Paulinzella — Singer Berg



Herausgegeben im Auftrag des Hauptvorstandes des Thüringerwald-Vereins.

Verlag der Hofbuchdruckerei Eisenach H. Kahle, Leipzig

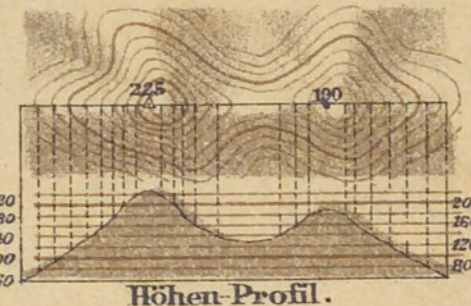


Zeichen-Erklärung:

Maßstab 1 : 50 000.



Landesgrenze. Höhenmeterstein. Chaussee. Gebauter Weg.
 Friedhof. Kirche. Kapelle. Schl. Schloss. Ruine. Denkmal.
 Haus od. Schip. Schuppen. Wirts. Wirtshaus. Mühle. Wegweiser. Zgl. Ziegelei. Fabrik. Berg. Wald.



Verbindungsweg. Feldweg, Waldweg. Fußweg. Touristenweg. Eisenbahn.
 Strassenbahn. Wildsaat. Oberster. Ausgezeichneter Baum. N.P. Nivellements Postpunkt.
 Wiese. Trigonometrischer Punkt. Höhenpunkt. St.Br. Steinbruch. Bergwerk. Felsen. Teich.

Die Zahlen geben die Höhen über Normal-Null in Metern an. Die braunen Schattlinien umgrenzen Stufen von 20 Meter Höhen-Abstand.

Kartogr. Anst. d. Hofbuchdruckerei Eisenach H. Kahle.



Alt + T I [3] 8 / 4 (10)

Schwarzburg
die „Perle Thüringens“.

ULB Halle 3
007 197 330



Hotel und Kurhaus „Zum weissen Hirsch“

Großstädtischer Komfort. Tennis.
Grosses Flußbad. — Elektrische Beleuchtung.
Bürgerliche Preise. — Illustrierte Prospekte.


Nicht nur für **Sommerfrischler** bietet das Haus mit seinen Villen bequemste Unterkunft in jeder Preislage, auch der **Wanderer** findet im „Weissen Hirsch“ preiswerte **Verpflegung und Wohnung.**

K.K. 11972
Geographisches Institut
der Universität Leipzig

Atlet T I [3] 8 / 4 (10)

Schwarzburg

die „Perle Thüringens“.



ULB Halle

3

007 197 330



Hotel und Kurhaus „Zum weissen Hirsch“

Großstädtischer Komfort. Tennis.

Grosses Flußbad. — Elektrische Beleuchtung.

Bürgerliche Preise. — Illustrierte Prospekte.

Nicht nur für **Sommerfrischler** bietet das Haus mit seinen Villen bequemste Unterkunft in jeder Preislage, auch der **Wanderer** findet im „Weissen Hirsch“ preiswerte **Verpflegung und Wohnung.**

Kartensammlung

Altkt T I [3] 8 / 4
(10)

Dr. Hanna Weisbach
Gundorf b. Leipzig
en im Auftrag des Haupt-
vorstandes des Thüringerwald-Vereins.

Thüringerwald-Karte

Spezialkarte

in 34 Blättern im Maßstab
1 : 50 000.



2
5/19

Preis des Blattes: 80 Pfg.

Blatt 10: Stadtilm.

Paulinzella — Singer Berg.

Bearbeitet, gedruckt und verlegt von der
Bosbuchdruckerei Eisenach, B. Kahle.

Martin-Luther-Universität

Sektion Geographie

- Kartensammlung -

x-rite

colorchecker CLASSIC



mm